



MANUAL DO USUÁRIO

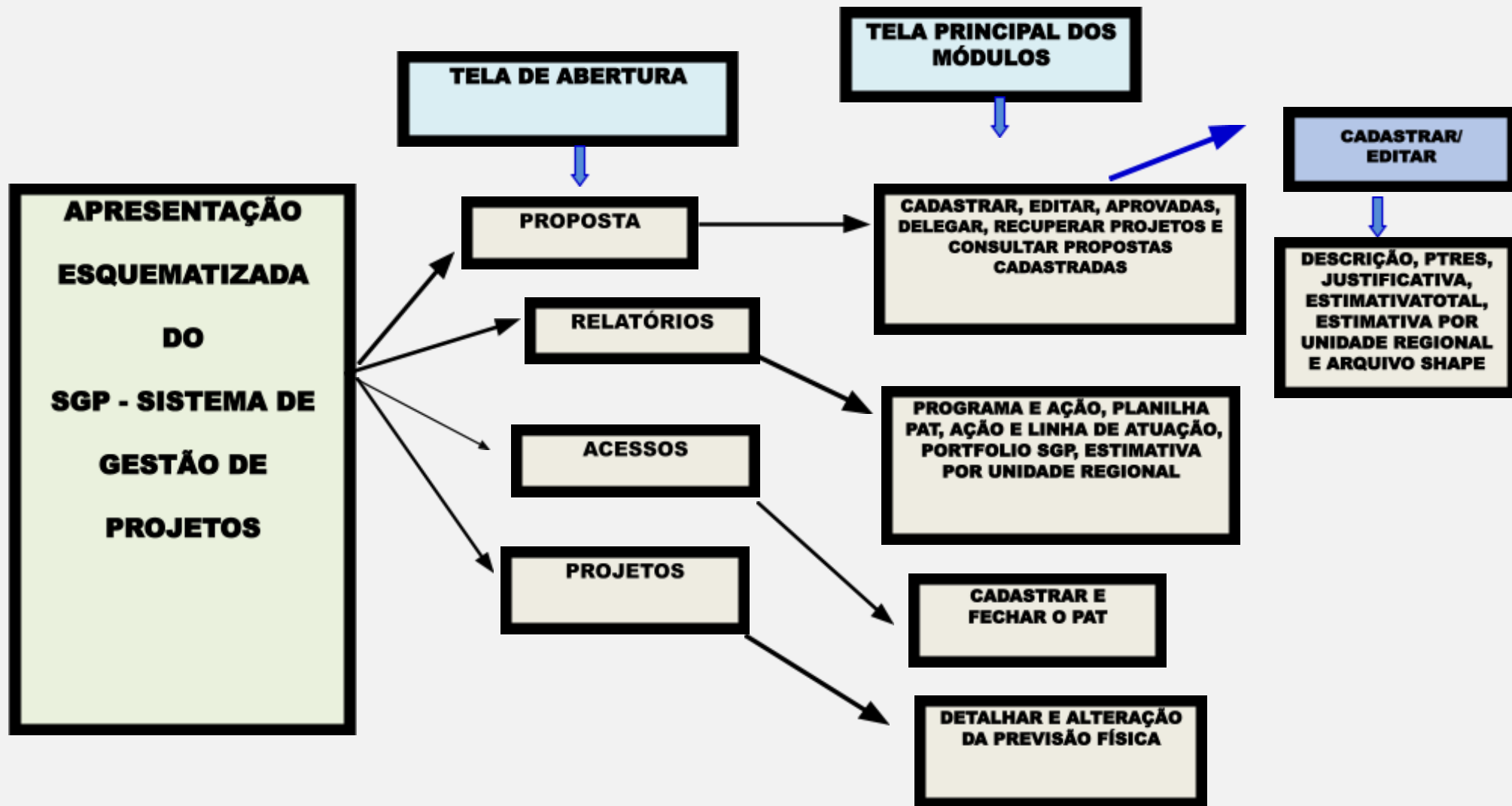
Sistema de Gestão de Projetos - SGP

SUMÁRIO

I)	APRESENTAÇÃO ESQUEMATIZADA DO SISTEMA DE GESTÃO DE PROJETOS	02
II)	SGP - QUATRO MENUS DE ACESSO	03 a 06
III)	INTRODUÇÃO CONCEITUAL	07 A 08
<input type="checkbox"/>	CONCEITOS BÁSICOS	09
<input type="checkbox"/>	EXEMPLOS DE APOIO OPERACIONAL	10
<input type="checkbox"/>	EXEMPLOS DE CUSTO DIRETO (PROJETO)	11 A 12
<input type="checkbox"/>	EXEMPLOS DE DESPESAS ADMINISTRATIVAS/GERAIS	13
IV)	INSTRUÇÃO - PREENCHIMENTO DO PAT	14
<input type="checkbox"/>	TELAS DE ACESSO E DEFINIÇÃO DOS CAMPOS	15 A 48
V)	GLOSSÁRIO	49 A 52
VI)	TABELAS COM AÇÃO/LINHA DE ATUAÇÃO/PRODUTO	53 A 58

**PROGRAMA ANUAL DE TRABALHO (PAT)
CADASTRAMENTO**

SUPERINTENDÊNCIA DE PLANEJAMENTO ESTRATÉGICO - SUPLAN



O SGP APRESENTA QUATRO MENUS DE ACESSO COM SUAS RESPECTIVAS OPÇÕES

1)

PROPOSTA

a) No menu Proposta - Cadastrar – O módulo cadastrar permite promover o detalhamento de **NOVOS** centros de custos (CC) dos Projetos/Apoio Operacional e os centros de custos da Estrutura Organizacional a serem executados no período de vigência do PAT.

a.a) No campo CADASTRAR constam cinco abas:

a.a.1) Descrição;

a.a.2) PTRES;

a.a.3) Justificativa;

a.a.4) Estimativa Total

a.a.5) Estimativa por Unidade Regional

a.a.6) Arquivo Shape - são dados espacializados do projeto.

O Esri Shapefile ou simplesmente shapefile é um formato de arquivo contendo dados geoespaciais em forma de vetor usado por Sistemas de Informações Geográficas também conhecido como SIG.

Cadastramento

- b) Editar - O módulo Editar permite editar as informações de um CC já existente/em execução, ou (re)classificar nas linhas de atuação de cada ação orçamentária os Centros de Custos dos Projetos / Apoio Operacional e os da Estrutura Organizacional.**
- c) Aprovadas - Lista de propostas aprovadas pela Diretoria Executiva;**
- d) Delegar - O Coordenador de Ação autorizará o acesso para ação orçamentária, que possibilitará o cadastro ou edição do CC.**

2)

RELATÓRIOS

- a) Programa e Ação - Gera um relatório com o Programa de Governo, Ação Orçamentária e todos os centros de custos de Projetos/Apoio Operacional e da Estrutura Organizacional pertencentes à respectiva ação orçamentária.**
- b) Ação e Linha de Atuação - **Inabilitado para acesso. Relatório em construção.****
- c) Planilha PAT - Gera um banco de dados em Excel com todos os campos cadastrados no sistema.**
- d) Portfolio SGP - Permite exportar todos os CC cadastrados nos sistema, com os campos de informação organizados em formato PDF.**
- e) Estimativa Por Unidade Regional - Permite gerar um relatório por Unidade Regional.**

Observação: Importante ressaltar que tanto o relatório quanto a planilha em Excel são gerados em tempo real, ou seja, com as informações atualizadas até o momento.

3)

ACESSOS

- a) Cadastrar - Uso exclusivo da SUPLAN. Qualquer acesso que o usuário necessite, poderá ser autorizado por usuários com o perfil SUPLAN. A solicitação deverá ser formalizada por e-mail.
- b) Fechar o PAT - Uso exclusivo da SUPLAN. Encerra possibilidade de edição no sistema, para proceder a consolidação de informações.

4)

PROJETOS

- a) Detalhar – Esse campo detalha os projetos existentes na empresa, com informações para o BASEGEO. **(Desabilitado para o preenchimento do PAT)**
- b) Alteração Previsão Física – Esse campo permite o ajuste da previsão física pactuada inicialmente. **(Desabilitado para o preenchimento do PAT)**

INTRODUÇÃO CONCEITUAL

O Sistema de Gestão de Projetos (SGP) é o sistema responsável por cadastrar os projetos e atividades necessários para executar o Plano Estratégico do SGB-CPRM.

O SGP é o instrumento no qual o PAT (Programa Anual de Trabalho), bem como o Projeto de Lei Orçamentária Anual (PLOA) serão, preferencialmente, elaborados.

O PAT e o PLOA reúnem os projetos e atividades das diversas áreas de atuação do SGB-CPRM, considerando as metas e prioridades constantes no Plano Estratégico aprovado pela Diretoria Executiva e pelo Conselho de Administração.

O PAT detalha os projetos e as atividades de um exercício do SGB-CPRM, de modo que todos saibam o que fazer e a empresa possa gerenciar seus resultados.

O PLOA é a elaboração do orçamento anual do SGB-CPRM para o ano subsequente, visando a execução de Projetos e Atividades para garantir as entregas previstas no Plano Estratégico e no Plano Plurianual (PPA). Quando aprovado, o Projeto de Lei Orçamentária Anual (PLOA) passa a ser a Lei Orçamentária Anual (LOA).

Numa visão geral, a LOA detalha os Programas de Governo, subdividindo-os em Ações Orçamentárias e estas em Planos Orçamentários/Linhas de Atuação. Já o PAT detalha a LOA em Centros de Custos. Cabe lembrar que este detalhamento possui os respectivos referenciais físicos e financeiros atrelados.

Atenção!!!

A novidade no SGP para o preenchimento deste PAT 2024 foi a inclusão da aba ESTIMATIVA POR UNIDADE REGIONAL.

Nesse campo, para cada Unidade Regional há um valor físico e um valor orçamentário (custeio e investimento) a ser preenchido. O somatório dos valores lançados nesta aba serão refletidos na estimativa física e orçamentária total do projeto, gerando automaticamente o valor na aba ESTIMATIVA TOTAL.

Cabe destacar que as abas de estimativas só são liberadas para preenchimento, após preenchidas as abas Descrição, PTRES e Justificativa. Após salvar, a aba Estimativa por Unidade Regional é aberta.

Da mesma maneira, a aba Arquivo Shape só é liberada após o preenchimento da Descrição, PTRES e Justificativa do CC.

CONCEITOS BÁSICOS

- 1) **Custo de Projetos/Atividades:** São aqueles custos diretos e claramente vinculados à execução dos projetos ou atividades;
- 2) **Custo de Apoio Operacional a Projetos/Atividades:** Tem por objetivo caracterizar os custos indiretos inerentes à execução dos projetos/atividades, inclusive aqueles de apoio gerencial para execução dos projetos/atividades e não são relacionados diretamente a nenhuma meta específica;
- 3) **Despesas Administrativas/Gerais:** Abrangem despesas inerentes ao custeio e manutenção da infraestrutura física e administrativa da empresa, que não variam em função do nível de produção de bens ou serviços;
- 4) **Despesas de Investimentos:** Abrangem as despesas com aquisições de Equipamentos e Material Permanente, assim como as de Obras e Instalações.
- 5) **Coordenador/Gestor de Orçamento:** Empregado formalmente designado e responsável pelo acompanhamento e orientação de linhas de atuação, projetos/atividades que contribuem para o atingimento de Programas de Governo. O Gestor de Orçamento, pode ser responsável por uma Ação Orçamentária ou um Plano Orçamentário (PO) em uma Ação, a quem compete autorizar a utilização do orçamento sob sua responsabilidade, podendo delegar/avocar atribuições de sua competência para os Chefes de Projetos, por exemplo, para emissão de Solicitação de Autorização de Empenho (SAE), Despacho via Sistema Eletrônico de Informações ou outro documento.

EXEMPLOS DE APOIO OPERACIONAL

- 1) Secretária terceirizada que trabalha diretamente para o Gerente Regional ou Chefe de Departamento, que supervisiona diversos projetos. Como o Gerente Regional/Chefe de Departamento é Apoio Operacional, logo “todas as despesas atreladas a este Gerente ou Chefe de Departamento” são de Apoio Operacional;**
- 2) Despesa "a ser realizada" por um órgão de apoio técnico do SGB-CPRM (DICART, DIEDIG, DIGEOP, DEPAT, DERID e outros) pode ser financiada pelo Apoio Operacional da ação orçamentária;**
- 3) Gerente de Geologia (GEREMI) é custo indireto (Apoio Operacional dos Projetos), mas Chefe de Projeto é custo direto. O Gerente de Geologia (GEREMI) é considerado Apoio Operacional porque ele gerencia VÁRIOS projetos ao mesmo tempo, portanto, ratear suas despesas não é algo de fácil mensuração;**

EXEMPLOS DE CUSTO DIRETO (PROJETO)

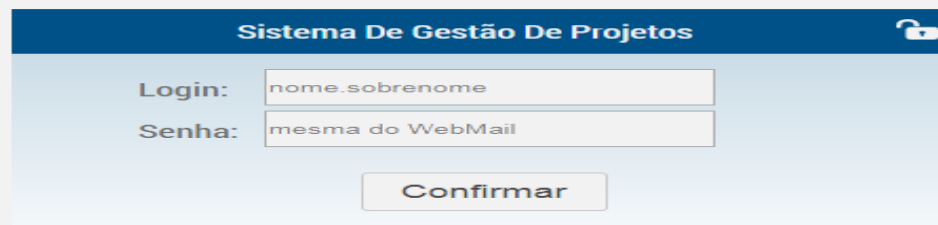
- 1) **Estagiários (Bolsa, Vale-transporte, Vale-alimentação):** Se trabalhando diretamente no projeto é custo direto;
- 2) **Terceirização de apoio administrativo:** Apoio administrativo que trabalha diretamente no projeto, assim é custo direto;
- 3) **Combustível dos veículos utilizados para atender os projetos:** Se utilizado para viagens do projeto é custo direto;
- 4) **Diária de campo (indenização de campo):** É custo direto;
- 5) **Hospedagem e passagem aérea:** Se utilizado para o desenvolvimento do projeto no campo é custo direto, caso seja para atender visitas técnicas dos gestores deverá entrar como apoio aos projetos (custo indireto);
- 6) **Publicação do diário oficial de uma licitação de qualquer bem para atender a área fim:** Custo de Projeto (custo direto);
- 7) **Aluguel de carro, quando necessário:** Se utilizado para utilização em campo é custo do projeto (custo direto);

EXEMPLOS DE DESPESAS ADMINISTRATIVAS/GERAIS


- 1) Energia Elétrica;**
- 2) Água;**
- 3) Gás;**
- 4) Manutenção Predial (Limpeza e Conservação, Vigilância Armada);**
- 5) IPTU – Imposto Predial, Territorial e Urbano.**

INSTRUÇÃO - PREENCHIMENTO DO PAT

Ao acessar a INTRANET, é apresentada a tela principal (abaixo) com as seguintes opções: Acessar por meio do LOGIN e senha, os mesmos da intranet. Após o acesso abrirá a tela, conforme abaixo.



A login form titled "Sistema De Gestão De Projetos" with a lock icon in the top right corner. It features two input fields: "Login:" with the placeholder "nome.sobrenome" and "Senha:" with the placeholder "mesma do WebMail". Below the fields is a "Confirmar" button.

Clicar em seleccione

SGP Sistema De Gestão De Projetos

Proposta Relatorios PLOA Acesso Projetos

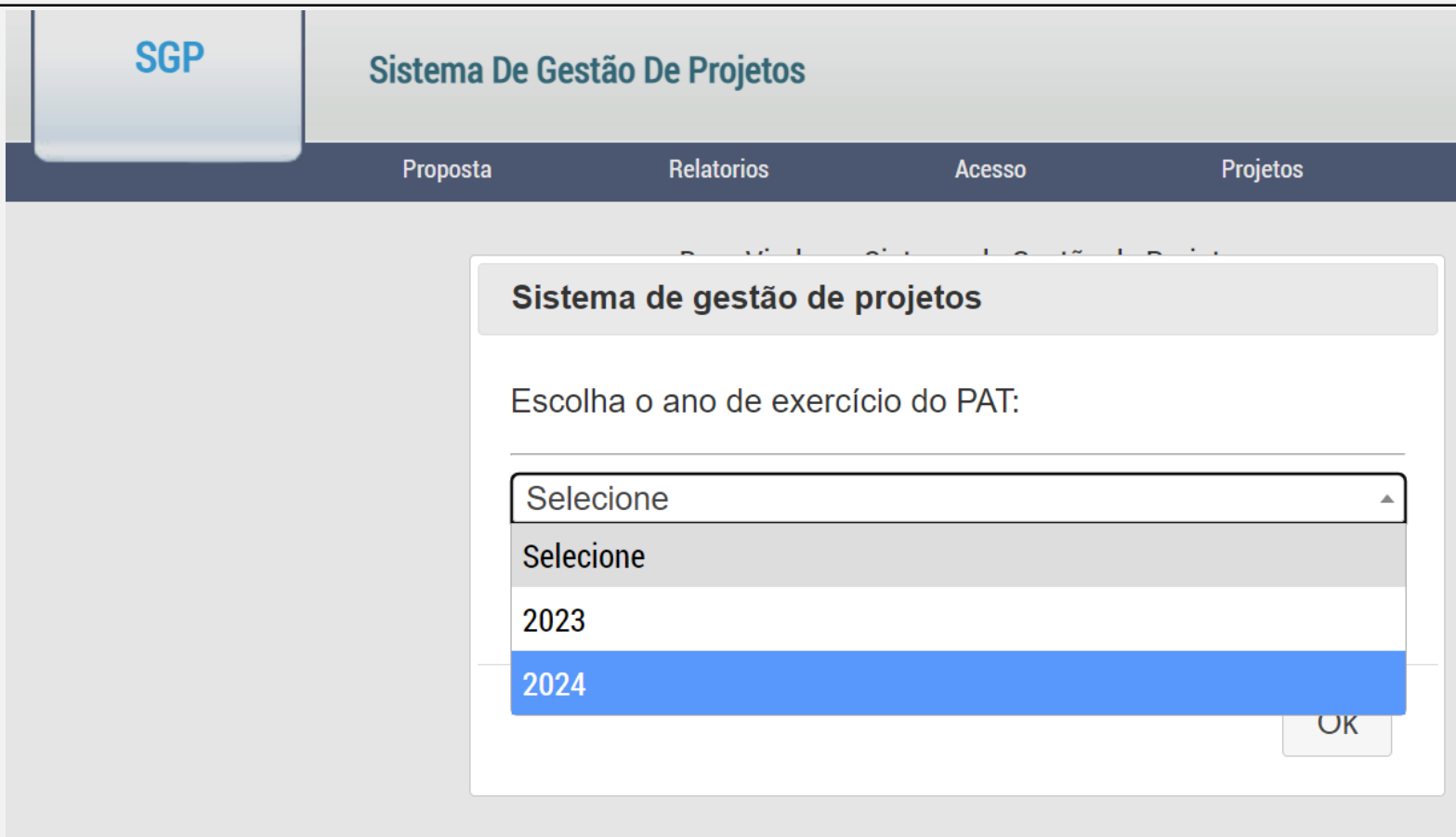
Bem-Vindo ao Sistema de Gestão de Projeto

Sistema de gestão de projetos

Escolha o ano de exercício do PAT:

Selecione

Ok



SGP Sistema De Gestão De Projetos

Proposta Relatorios Acesso Projetos

Sistema de gestão de projetos

Escolha o ano de exercício do PAT:

Selecione

Selecione

2023

2024

OK

Clicar no ano para o qual será criado o PAT. para selecionar, após a seleção clicar em **ok.**

Aparecerá a tela, conforme abaixo.



Ao posicionar o cursor sobre o menu **“Proposta”**, abrirão as seguintes opções, conforme abaixo:

SGP	Sistema De Gestão De Projetos				
	Proposta	Relatorios	PLOA	Acesso	Projetos
	Cadastrar	Bem-Vindo ao Sistema de Gestão de Projeto			
	Editar				
	Aprovadas				
	Delegar				
	Recuperar Projetos				
	Consultar Propostas cadastradas				

Para fazer o cadastramento do PAT, clicar em “cadastrar”. Abrirá a tela abaixo. Preencher na descrição os campos do cadastro de proposta.

Sistema De Gestão De Projetos

FERNANDC

Proposta		Relatorios	Acesso	Projetos	
Descrição	PTRES	Justificativa	Estimativa Total	Estimativa Por Unidade Regional	Arquivo Shape

Cadastro de proposta - PAT 2024

Nome da Proposta*	<input type="text"/>		
Nome da Proposta Resumido*	<input type="text"/>		
Data Início*	<input type="text"/>	Data Fim*	<input type="text"/>
Executor*	Selecione <input type="text"/>		
Responsável	FERNANDO GONCALVES RELVAS NETO		
Localização*	Selecione <input type="text"/>		
Escala do Projeto	Selecione <input type="text"/>		
Orçamento Anual:	Sim <input type="text"/>		
Orçamento da Contrapartida	R\$ <input type="text"/>		
Abrangência	Selecione <input type="text"/>		
Instituição Participante / Parceria			
<input type="text"/>			

A novidade para o preenchimento do PAT 2024 foi a inclusão da aba ESTIMATIVA POR UNIDADE REGIONAL.

Nesse campo, para cada Unidade Regional há um valor físico e um valor orçamentário a ser preenchido. Conforme o valor for lançado nessa aba, o somatório irá gerar automaticamente o valor total do projeto na aba ESTIMATIVA TOTAL.

OBS: Essa aba só poderá ser preenchida após o preenchimento da aba da DESCRIÇÃO, com todos os seus campos obrigatórios e depois de salvar. Caso algum campo obrigatório não seja preenchido, tal campo ficará vermelho, não permitindo que se avance para a aba ESTIMATIVA POR UNIDADE REGIONAL.

O Campo ESTIMATIVA TOTAL não é preenchível. Ele é o somatório da ESTIMATIVA POR UNIDADE REGIONAL.

A seguir são mostrados exemplos de alguns campos da aba DESCRIÇÃO e demais, com seus conceitos

- **Localização:** Deverá ser informado se o projeto é nacional, internacional, regional ou em um Estado específico.
- **Escala do Projeto:** Onde é informado o nível de detalhamento do trabalho.
- **Orçamento Anual:** Para projetos que constarão no Projeto de Lei Orçamentária Anual, é necessário selecionar “sim” na biblioteca do sistema. No caso de projeto sem orçamento, não há necessidade de estar no planejamento orçamentário, logo, especificar “não”.
- **Orçamento de contrapartida:** Informar o valor, caso exista orçamento de contrapartida previsto em convênios ou parcerias.
- **Vigência da Proposta:** Campo destinado à especificação de proposta de projeto que poderá ser executada no exercício (anual) ou em mais de 1 exercício (Plurianual).
- **Abrangência:** São informados quais os municípios envolvidos no projeto, não sendo um campo obrigatório.
- **Instituição participante/Parceria:** Onde é informado se o projeto será executado através de parceria e qual a instituição parceira (stakeholder externo). Caso o campo seja preenchido, abrirá a opção para selecionar o tipo de parceria em uma lista suspensa.
- **Equipe técnica:** Onde é informado o número de pessoas, por cargo, que atuará no projeto.

Cadastramento

Na aba **“PTRES”**, deverá escolher a Ação desejada com suas respectivas Linhas de Atuação, conforme figura abaixo.

Proposta	Relatorios	Acesso	Projetos
Descrição	PTRES	Justificativa	Estimativa Total
		Estimativa Por Unidade Regional	Arquivo Shape

Cadastro de proposta - PAT 2024

PTRES escolhido

Programa* 2218 - Gestão de Riscos e Desastres (Defesa Civil)

Ação* LEVANTAMENTOS, ESTUDOS, PREVISAO E ALERTA DE EVENTOS HIDROLOGICOS CRITICOS

PTRES* 216701 - 0000 - LEVANTAMENTOS, ESTUDOS, PREVISAO E ALERTA DE EVENTOS HIDROLOGICOS CRITICOS - DESPESAS DIVERSAS

Valor do PTRES* R\$400.000,00

Linha de atuação* 0000 - LEVANTAMENTOS, ESTUDOS, PREVISAO E ALERTA DE EVENTOS HIDROLOGICOS CRITICOS - DESPESAS DIVERSAS

Fonte de recursos*

Classificação*

Escolha o PTRES

16	0909	BENEFICIOS E PENSOES INDENIZATORIAS DECORRENTES DE LEGISLACAO ESPECIAL E/OU DECISOES JUDICIAIS	139605	R\$393.670,00
17	2218	LEVANTAMENTOS, ESTUDOS, PREVISAO E ALERTA DE EVENTOS HIDROLOGICOS CRITICOS	216701	R\$400.000,00

Linha de atuação	Indicador de atuação	Unidade de medida
0000 - LEVANTAMENTOS, ESTUDOS, PREVISAO E ALERTA DE EVENTOS HIDROLOGICOS CRITICOS - DESPESAS DIVERSAS	Unidade	Unidade
0000 - LEVANTAMENTOS, ESTUDOS, PREVISAO E ALERTA DE EVENTOS HIDROLOGICOS CRITICOS - DESPESAS DIVERSAS		

18	2218	LEVANTAMENTOS, ESTUDOS, PREVISAO E ALERTA DE EVENTOS HIDROLOGICOS CRITICOS	216707	R\$2.200.000,00
----	------	--	--------	-----------------

Cadastramento

Para alguns Planos Orçamentários que não tenham o número do PTRES para o ano seguinte, utilizamos os quatro primeiros dígitos da ação, mais os dois do número do PO (Plano Orçamentário ou Linha de Atuação). Preencher com o PTRES escolhido nos campos.

Proposta Relatórios Acesso Projetos

Descrição **PTRES** Justificativa Estimativa Total Estimativa Por Unidade Regional Arquivo Shape

Cadastro de proposta - PAT 2024

PTRES escolhido

Programa* 2218 - Gestão de Riscos e Desastres (Defesa Civil)

Ação* LEVANTAMENTOS, ESTUDOS, PREVISAO E ALERTA DE EVENTOS HIDROLOGICOS CRITICOS

PTRES* 216701 - 0000 - LEVANTAMENTOS, ESTUDOS, PREVISAO E ALERTA DE EVENTOS HIDROLOGICOS CRITICOS - DESPESAS DIVERSAS

Valor do PTRES* R\$400.000,00

Linha de atuação* 0000 - LEVANTAMENTOS, ESTUDOS, PREVISAO E ALERTA DE EVENTOS HIDROLOGICOS CRITICOS - DESPESAS DIVERSAS

Fonte de recursos*

Classificação*

Escolha o PTRES

16	0909	BENEFICIOS E PENSÕES INDENIZATORIAS DECORRENTES DE LEGISLAÇÃO ESPECIAL E/OU DECISÕES JUDICIAIS	139605	R\$393.670,00
17	2218	LEVANTAMENTOS, ESTUDOS, PREVISAO E ALERTA DE EVENTOS HIDROLOGICOS CRITICOS	216701	R\$400.000,00

Linha de atuação	Indicador de atuação	Unidade de medida
0000 - LEVANTAMENTOS, ESTUDOS, PREVISAO E ALERTA DE EVENTOS HIDROLOGICOS CRITICOS - DESPESAS DIVERSAS	Unidade	Unidade
0000 - LEVANTAMENTOS, ESTUDOS, PREVISAO E ALERTA DE EVENTOS HIDROLOGICOS CRITICOS - DESPESAS DIVERSAS		

18	2218	LEVANTAMENTOS, ESTUDOS, PREVISAO E ALERTA DE EVENTOS HIDROLOGICOS CRITICOS	216707	R\$2.200.000,00
----	------	--	--------	-----------------

Escolher a linha de atuação dentro de cada ação orçamentária

Produto (indicador) gerado pela linha de atuação

Cadastramento

Na aba “Justificativa”, todos os campos devem ser preenchidos, conforme quadro abaixo, indicando o objetivo do Projeto, a justificativa para executá-lo e os Resultados Esperados.

Sistema De Gestão De Projetos

Proposta
Relatorios
Acesso
Projetos

Descrição
PTRES
Justificativa
Estimativa Total
Estimativa Por Unidade Regional
Arquivo Shape

Cadastro de proposta - PAT 2024

Objetivo*

teste

4995

caracteres restantes

Justificativa*

teste

4995

caracteres restantes

Resultados esperados*

teste

4995

caracteres restantes

Informações Complementares

teste

A aba “Estimativa por Unidade Regional” aparecerá da seguinte forma:

Sistema De Gestão De Projetos

Proposta Relatórios Acesso Projetos

Descrição PTRES Justificativa Estimativa Total **Estimativa Por Unidade Regional** Arquivo Shape

Cadastro de proposta - PAT 2024

Centro de Custo 4005045

Nome da Proposta Pesquisa, Estudo Hidrogeológico e Bacia Escola no Urucuia

PTRES

Programa: 2218
PTRES: 216713
Ação: LEVANTAMENTOS, ESTUDOS, PREVISAO E ALERTA DE EVENTOS HIDROLOGICOS CRITICOS
Valor do PTRES: R\$850.000,00

Saldo disponível: R\$850.000,00
Saldo custeio: R\$850.000,00
Saldo investimento: R\$0,00

Cadastramento

Produção física compartilhada

Produção Física (Unidade)											
Local	Janeiro	Fevereiro	Março	Abril	Maior	Junho	Julho	Agosto	Setembro	Outubro	Novembro
ERJ	0	0	0	0	0	0	0	0	0	0	0
REFO	0	0	0	0	0	0	0	0	0	0	0
REPO	0	0	0	0	0	0	0	0	0	0	0
RETE	0	0	0	0	0	0	0	0	0	0	0
SEDE	0	0	0	0	0	0	0	0	0	0	0
SUREG-BE	0	0	0	0	0	0	0	0	0	0	0
SUREG-BH	0	0	0	0	0	0	0	0	0	0	0
SUREG-GO	0	0	0	0	0	0	0	0	0	0	0
SUREG-MA	0	0	0	0	0	0	0	0	0	0	0
SUREG-PA	0	0	0	0	0	0	0	0	0	0	0
SUREG-RE	0	0	0	0	0	0	0	0	0	0	0
SUREG-SA	0	0	0	0	0	0	0	0	0	0	0
SUREG-SP	0	0	0	0	0	0	0	0	0	0	0
Total	0	0	0	0	0	0	0	0	0	0	0

Nessa aba, os campos de Produção Física deverão ser preenchidos por Unidade Regional.

O coordenador de ação deverá verificar se a produção física do PAT está de acordo com a produção física do Plano Estratégico/PPA/PLOA.

Cadastramento

Orçamento compartilhado

		Custeio (R\$)											
Natureza de despesa	Local	Janeiro	Fevereiro	Março	Abril	Maio	Junho	Julho	Agosto	Setembro	Outubro	Novembro	Dezembro
333.90.00.00	ERJ	0	0	0	0	0	0	0	0	0	0	0	0
	REFO	0	0	0	0	0	0	0	0	0	0	0	0
	REPO	0	0	0	0	0	0	0	0	0	0	0	0
	RETE	0	0	0	0	0	0	0	0	0	0	0	0
	SEDE	0	0	0	0	0	0	0	0	0	0	0	0
	SUREG-BE	0	0	0	0	0	0	0	0	0	0	0	0
	SUREG-BH	0	0	0	0	0	0	0	0	0	0	0	0
	SUREG-GO	0	0	0	0	0	0	0	0	0	0	0	0
	SUREG-MA	0	0	0	0	0	0	0	0	0	0	0	0
	SUREG-PA	0	0	0	0	0	0	0	0	0	0	0	0
	SUREG-RE	0	0	0	0	0	0	0	0	0	0	0	0
	SUREG-SA	0	0	0	0	0	0	0	0	0	0	0	0
	SUREG-SP	0	0	0	0	0	0	0	0	0	0	0	0
Total		0	0	0	0	0	0	0	0	0	0	0	0

		Investimento (R\$)											
Natureza de despesa	Local	Janeiro	Fevereiro	Março	Abril	Maio	Junho	Julho	Agosto	Setembro	Outubro	Novembro	Dezembro
	ERJ	0	0	0	0	0	0	0	0	0	0	0	0
	REFO	0	0	0	0	0	0	0	0	0	0	0	0
	REPO	0	0	0	0	0	0	0	0	0	0	0	0

Nesta aba, os campos de Orçamento mensal de custeio e de investimento deverão ser preenchidos por Unidade Regional.

A aba seguinte, "Estimativa Total", não é preenchível. O valor transferido automaticamente para ela será o somatório total do preenchimento da aba Estimativa por Unidade Regional.

**Na aba “Orçamento Total”, aparecerá automaticamente o valor total do Projeto, que é o somatório do valor do projeto por Unidade Regional.
 Não obstante, o quantitativo da equipe técnica deverá ser preenchido.**

Descrição | PTRES | Justificativa | **Estimativa Total** | Estimativa Por Unidade Regional | Arquivo Shape

Cadastro de proposta - PAT 2024

Centro de Custo: 4518600
 Nome da Proposta: Sistema de Alerta Hidrológico na Bacia do rio São Francisco

PTRES

Programa: 3002
 PTRES: 213Y0B
 Ação: LEVANTAMENTOS GEOLOGICOS E INTEGRACAO GEOLOGICA REGIONAL
 Valor do PTRES: R\$200.000,00

Saldo disponível: R\$200.000,00
 Saldo custeio: R\$150.000,00
 Saldo investimento: R\$50.000,00

Produção Física

Linha de atuação:
 000B - INVENTÁRIO DO PATRIMONIO GEOLÓGICO

Indicador de atuação	Unidade de medida	Janeiro	Fevereiro	Março	Abril	Mai	Junho	Julho	Agosto	Setembro	Outubro
INVENTÁRIO REALIZADO	Unidade	0,00	0,00	0,00	0,00	0,00	0,00	0,00	0,00	0,00	0,00

Orçamento Anual

Elemento de despesa	Código	Jan	Fev	Mar	Abr	Mai	Jun	Jul	Ago
Custeio	33.90.00.00	0,00	0,00	0,00	0,00	0,00	0,00	0,00	0,00
Total Custeio		0,00	0,00	0,00	0,00	0,00	0,00	0,00	0,00
Investimento	44.90.00.00	0,00	0,00	0,00	0,00	0,00	0,00	0,00	0,00
Total Investimento		0,00	0,00	0,00	0,00	0,00	0,00	0,00	0,00
Total Geral do Orçamento		0,00	0,00	0,00	0,00	0,00	0,00	0,00	0,00

Equipe técnica

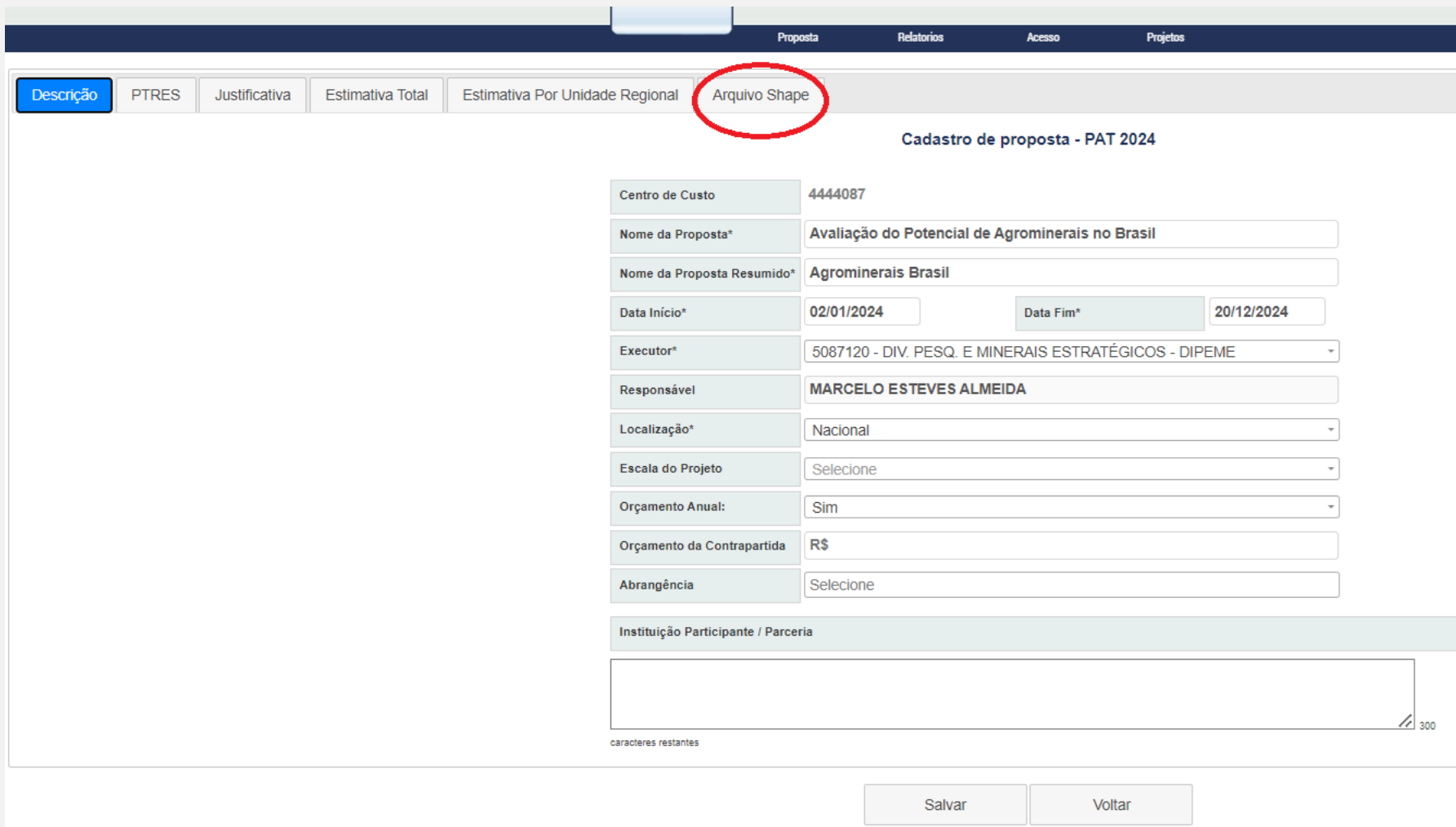
Cargo	Quantidade
Pesquisador em geociências	0
Analista em geociências	0
Técnico em geociências	0
Auxiliar em geociências	0
Pessoal necessário	

Preencher a previsão de mão-de-obra profissional necessária para a realização do projeto.



Cadastramento

Na aba **“Arquivo Shape”** Clicar em proposta – cadastrar, conforme modelo abaixo: Aparecerá a tela do Arquivo Shape. Todos os campos devem ser preenchidos, após o cadastro do projeto.



Proposta Relatorios Acesso Projetos

Descrição PTRES Justificativa Estimativa Total Estimativa Por Unidade Regional **Arquivo Shape**

Cadastro de proposta - PAT 2024

Centro de Custo	4444087		
Nome da Proposta*	Avaliação do Potencial de Agrominerais no Brasil		
Nome da Proposta Resumido*	Agrominerais Brasil		
Data Início*	02/01/2024	Data Fim*	20/12/2024
Executor*	5087120 - DIV. PESQ. E MINERAIS ESTRATÉGICOS - DIPEME		
Responsável	MARCELO ESTEVES ALMEIDA		
Localização*	Nacional		
Escala do Projeto	Selecione		
Orçamento Anual:	Sim		
Orçamento da Contrapartida	R\$		
Abrangência	Selecione		

Instituição Participante / Parceria

caracteres restantes 300

Salvar Voltar

Proposta Cadastrada no Arquivo Shape.

Descrição	PTRES	Justificativa	Estimativa Total	Estimativa Por Unidade Regional	Arquivo Shape
-----------	-------	---------------	------------------	---------------------------------	---------------

Cadastro de proposta - PAT 2024

Centro de Custo	4518600
Nome da Proposta	Sistema de Alerta Hidrológico na Bacia do rio São Francisco

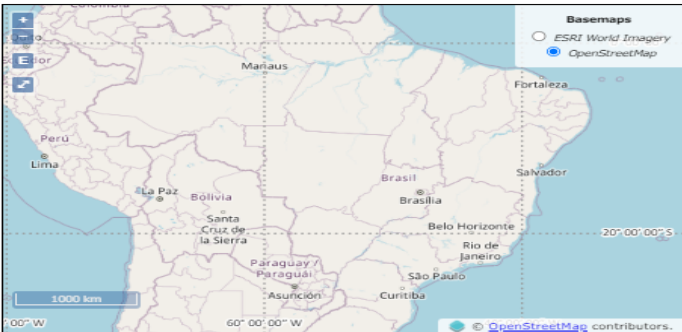
Importar Shapefile

Escolher Shapefile
 Selecionar um Shapefile Pré-Cadastrado

Arquivo Selecione um arquivo

Enviar Shapefile

0%



Escala:	1:250.000
Uf:	<input type="text"/>
Área:	<input type="text"/>
Nome do Arquivo:	<input type="text"/>

Proposta Cadastrada no Arquivo Shape Arquivo Enviado.

SGP
Sistema De Gestão De Projetos
BRUNO ROBERTO FLORES DA CUNHA | Ajuda | Sair

Proposta
Projetos
Relatorios
PLQA
Acessos

Descrição
PTRES
Justificativa
Estimativa
Arquivo Shape


Cadastro de proposta - PAT 2019

Importar Shapefile

Selecione um arquivo

100%

Localização da shapefile



Nome do Arquivo:	Geoq_Goias_jun16_certo.zip
Quantidade de objetos:	1
Tipo do objeto:	Polígono(s)
DATUM:	WGS84

Verifique no mapa se a shapefile está correta e confirme o seu envio.
Deseja fazer upload desta shapefile ?

Apagar Shapefile

Desenvolvido por: DINFO
Setor responsável: DINFO

Ao posicionar o cursor sobre o menu **“Proposta”**, abrirá **opção editar** para os campos a serem preenchidos, conforme abaixo:

FERNANDO GONCALVES BELVA NETO | [Ajuda](#) | [Sa](#)

SGP
Sistema De Gestão De Projetos

Proposta
Relatórios
Acesso
Projetos

Listagem de propostas disponíveis para edição - PAT 2024

PAT 2024	Analizado	Centro de Custo	Projeto	Executor	Período
 	Sim		Teste 2024	DEINF	02/10/2023 - 24/10/2023
 	Sim		teste	DEGET	02/10/2023 - 02/10/2023
 	Não	.	ESTUDOS MULTIDISCIPLINARES DE REDUÇÃO DE IMPACTOS DA MINERAÇÃO E PROMOÇÃO DE CIRCULARIDADE NO SETOR MINERAL	DEREM	02/01/2024 - 20/12/2024
 	Não	.	GeoSGB 2.0 - Infraestrutura de Dados Espaciais FAIR do SGB/CPRM	DIGEOP	01/01/2024 - 31/01/2024
 	Não	.	Series Temporais e Sensoriamento Remoto - técnicas de Classificação de imagens.	DIGEOP	01/01/2024 - 31/01/2024
 	Não	.	GeoGame ou On the Rocks	DIGEOP	01/01/2024 - 31/01/2024
 	Não	.	Estudo de hidrologia para subsidio a gestão dos recursos hídricos no DF	DEHID	01/01/2024 - 31/12/2024
 					

Ao posicionar o cursor sobre o menu **“Proposta”**, e clicar na opção **“aprovadas”** mostrará todas as propostas aptas para aprovação no PAT 2024. Como não há proposta no atual momento, a tela mostrada será a seguinte:



The screenshot displays the SGP (Sistema De Gestão De Projetos) interface. At the top left, there is a logo with the letters 'SGP'. To its right, the text 'Sistema De Gestão De Projetos' is visible. Below this, a dark blue navigation bar contains four menu items: 'Proposta', 'Relatorios', 'Acesso', and 'Projetos'. The 'Proposta' menu is currently selected. The main content area shows the title 'Lista de propostas aprovadas - PAT 2024' in blue text, followed by a red message: 'Não existem propostas aptas para aprovação'.

Ao posicionar o cursor sobre o menu **“Proposta”**, abrirá **opção delegar** para os campos serem preenchidos, conforme abaixo.

Esta opção tem como objetivo dar ao coordenador de ação, a prerrogativa de delegar a qualquer colaborador a possibilidade de cadastrar a proposta no PAT (naquela ação).

SGP

Sistema De Gestão De Projetos

FERNANDO GONCALVES RE

Proposta
Relatorios
Acesso
Projetos

Lista de usuários

Matrícula	Nome	Lotação
<input type="text"/>	<input type="text"/>	<input type="text"/>
813427	ADOLFO BARBOSA DA SILVA	SUREG/GO
927457	ADRIANA DANTAS MEDEIROS	DIHAPI
805092	ALAN PEREIRA DA COSTA	SUREG/RE
636371	ALBERTO SANTOS MOREIRA JUNIOR	DIGEOB
922099	ALDA MARIA F ROSA DA SILVA	DIGEOP
754145	ALDERAN ANTONIO SOUZA	SUREG/BE
635413	ALESSANDRA ELISA BLASKOWSKI	DEREM
719048	ALESSANDRA MARCIA GOMES VILLAR	DERHU
929085	ALESSANDRA PACHECO C MOREIRA	DEGEO

Cadastramento

Ao posicionar o cursor sobre o menu **“Proposta”**, abrirá **opção recuperar projetos** cujos campos poderão ser selecionados, conforme abaixo.

FERNANDO GONCALV

SGP
Sistema De Gestão De Projetos

Proposta
Relatorios
PLOA
Acesso
Projetos

Listagem de proposta/projeto cancelados 2023

PAT 2023	Centro de Custo	Projeto	Executor	Data da Exclusão
	4201.084	Mapa Geológico da América do Sul 1:1M	DIGEOB	30/11/2021
	5013.106	Garantia da Execução	COJUR	25/11/2021
	5013.101	Pagamento de Condenação	COJUR	25/11/2021
	5013.106	Garantia da Execução	COJUR	25/11/2021
	5013.101	Pagamento de Condenação	COJUR	25/11/2021
	5013.106	Garantia da Execução	COJUR	25/11/2021
	5013.101	Pagamento de Condenação	COJUR	25/11/2021
	5013.106	Garantia da Execução	COJUR	25/11/2021
	5013.101	Pagamento de Condenação	COJUR	25/11/2021

Cadastramento

Ao posicionar o cursor sobre o menu **“Proposta”**, abrirá opção **Consultar Propostas Cadastradas** cujos campos poderão ser selecionados, conforme abaixo.

FERNANDO GONCALVES HELVAS

SGP		Sistema De Gestão De Projetos			
		Proposta	Relatorios	Acesso	Projetos
Lista de propostas cadastradas - PAT 2024					
DHT					
	Centro de custo	Nome da proposta			Executor
	4428.043	Ação Emergencial			DIGEAP
	4463.040	Aplicativos para Hidrologia			DEHID
	4002.042	Apoio - Alerta - Custeio			DEHID
	4520.040	Apoio - Alerta - Investimento			DEHID
	4994.999	Apoio - Levant. Geo-Ambientais			DEGET
	4147.999	Apoio Oper. - Risco Geológico			DEGET
	4109.043	Apoio Operacional			DEGET
	4522.040	Apoio Técnico e Administrativ			DEHID
	4560.040	Apoio Técnico em Hidrogeologia			DIHEXP
	4588.040	Apoio Técnico em Hidrologia			DEHID
	4002.041	Apoio-LevHidrogeo-Custeio			DEHID
	4108.043	Área II - Ex-Patrimônio			DEGET

Ao posicionar o cursor sobre o menu **“Relatórios”**, abrirá as opções para os campos serem preenchidos, conforme abaixo:

SGP		Sistema De Gestão De Projetos	
Proposta	Relatorios	Acesso	Projetos
	Programa e Acao	Sistema de Gestão de Projeto	
	Planilha PAT		
	Acao e Linha de Atuacao		
	Portifolio SGP		
	Orcamento Compartilhado		

Cadastramento

Ao posicionar o cursor sobre o menu **“Relatórios”**, abrirá opção **Programa e Ação** para os campos serem preenchidos, conforme abaixo:

Sistema de gestão de projetos

Aplicações por Programa / Ação

Imprimir Excel

Total de projetos: 113

Programa		Projeto / Atividade				Aplicações			
Ação	CC	Nome	Orgão Supervisor	Orgão Executor	Proponente	Custeio	Investimento	Total	
GESTÃO DE RISCOS E RESPOSTA A DESASTRES						R\$ 0,00	R\$ 0,00	R\$ 0,00	
		Mapeamento Geológico-geotécnico em Municípios Críticos a Riscos Geológicos-Nacional:			Total de projetos por ação: 45	R\$ 0,00	R\$ 0,00	R\$ 0,00	
4062.350		Geologia da Folha Parnamirim editando	DEGEO	SUREG/RE	SUREG/RE	R\$ 80.010,00	R\$ 0,00	R\$ 80.010,00	
4061.350		Geologia da Folha Garanhuns/Buique	DEGEO	SUREG/RE	SUREG/RE	R\$ 0,00	R\$ 0,00	R\$ 0,00	
4046.300		Geologia da Folha Lourenço	DEGEO	SUREG/BE	SUREG/BE	R\$ 0,00	R\$ 0,00	R\$ 0,00	

Cadastramento

Ao posicionar o cursor sobre o menu **“Relatórios”**, o usuário verificará que a opção **“Ação e Linha de Atuação”** está inabilitada: **Relatório em construção.**

Ao posicionar o cursor sobre o menu **“Relatórios”**, abrirá a opção **Planilha PAT** para os campos a serem preenchidos, conforme abaixo (trata-se de um banco de dados no Excel com as colunas abaixo). Com este banco de dados é possível construir qualquer relatório no Excel.

CAMPOS A SEREM PREENCHIDOS														
Programa	Nome	Ação	Descrição da Ação	Valor da Ação	PTRES	Valor do Custeio do PTRES	Valor do Investimento do PTRES	Local	Linha de Atuação	Indicador	Unidade de medida	Previsão Física Total	Classificação	Centro de Custo
Nome Resumido	Proponente	Nome do Projeto	Classificação	Centro de Custo	Nome do Projeto	Executor	Supervisor	Objetivo do Projeto	Justificativa do Projeto	Resultado do Projeto	Informações Complementares do Projeto	Valor Investimento	Valor Custeio	Valor Total (C+I)

Cadastramento

Ao posicionar o cursor sobre o menu **“Relatórios”**, e ao clicar no **“Portfólio SGP”**, aparecerá a seguinte tela:

FERNANDO GONCALVES RELVAS NETO | [Ajuda](#) | [Sai](#)

SGP
Sistema De Gestão De Projetos

Proposta
Relatorios
Acesso
Projetos

Portifólio SGP

Tipo Projeto: PAT ▾

Ação: Todos ▾

Filtrar portfólio

Projeto	Nome			Exportar
5013.102	Sentenças Judiciais Devidas por Empresas Estatais - Nacional.	COJUR	0022	<input type="checkbox"/>
5013.105	Custos e Despesas Processuais	COJUR	0022	<input type="checkbox"/>
5013.103	Depósitos Recursais	COJUR	0022	<input type="checkbox"/>
5013.101	Pagamento de Condenação	COJUR	0022	<input type="checkbox"/>
5013.106	Garantia da Execução	COJUR	0022	<input type="checkbox"/>
5012.101	Contribuição à União Internacional dos Serviços Geológicos - IUGS (MME)	DECOF	00UU	<input type="checkbox"/>
5012.102	Contribuição à Comissão da Carta Geológica do Mundo - CGMW (MME)	DECOF	00UU	<input type="checkbox"/>
5012.103	Contribuição ao Conselho Mundial da Água - WWC	DECOF	00UU	<input type="checkbox"/>
5012.104	Contribuição à Associação de Serviços de Geologia e Mineração Iberoamericanos - ASGMI	DECOF	00UU	<input type="checkbox"/>
5012.105	Contribuição ao Consórcio Internacional OneGeology	DECOF	00UU	<input type="checkbox"/>

Cadastramento

Ao selecionar “exportar” o projeto/atividade desejado na última coluna, aparecerá a ficha-resumo do projeto/atividade como mostrado na tela abaixo, com a possibilidade de ser exportada para o formato PDF.

Exportar para PDF

Projetos selecionados

Instalação e operação de estações convencionais e telemétricas - BE

ID PROJETO:
PROJETO: Instalação e operação de estações convencionais e telemétricas - BE
PTRES: 174145
LINHA ATUAÇÃO: 0000 - OPERACAO DA REDE HIDROMETEOROLOGICA
DATA INÍCIO: 01/01/2023
DATA FIM: 31/12/2023
LOCALIZAÇÃO: Região Norte
CENTRO DE CUSTO: 1422300
DIRETORIA: DHT
SUPERVISOR: DEHID
EXECUTOR: SUREG/BE
COORDENADOR AÇÃO: FREDERICO CLAUDIO PEIXINHO

OBJETIVO:
 Levantar informações hidrometeorológicas nos Estados do Pará, Amapá e noroeste do Maranhão.

JUSTIFICATIVA:

Conhecimento das variáveis hidrometeorológicas nas bacias dos rios Amazonas, Araguaia/Tocantins e Atlântico Sul - Trechos Norte/Nordeste, com vistas a dar suporte às Políticas Estaduais e Nacional de Recursos Hídricos, objetivando a universalização do direito ao uso múltiplo das águas.

RESULTADO ESPERADO:

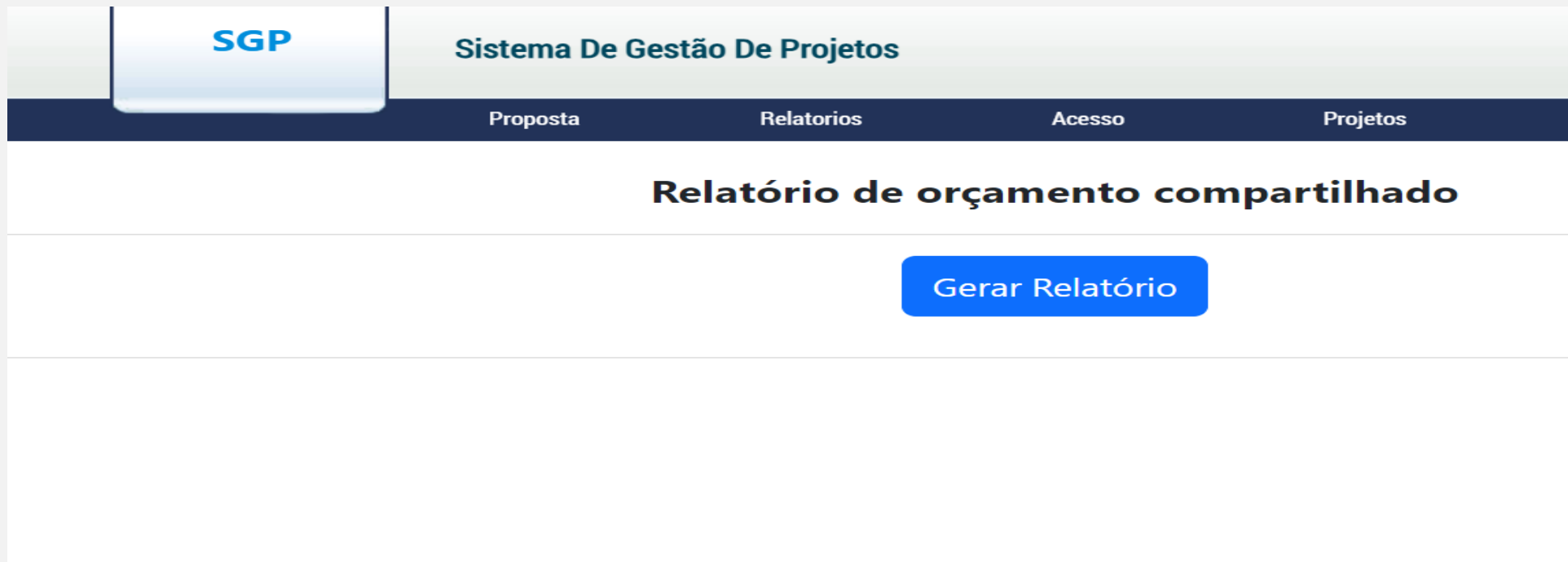
-Ampliação do conhecimento sobre os processos hídricos das bacias hidrográficas da região norte; -Fomento ao SIG de Disponibilidade Hídrica do Brasil; -Fortalecimento das ações voltadas à gestão racional dos recursos hídricos

VALOR CUSTEIO:

R\$ 86.978.894,09

Cadastramento

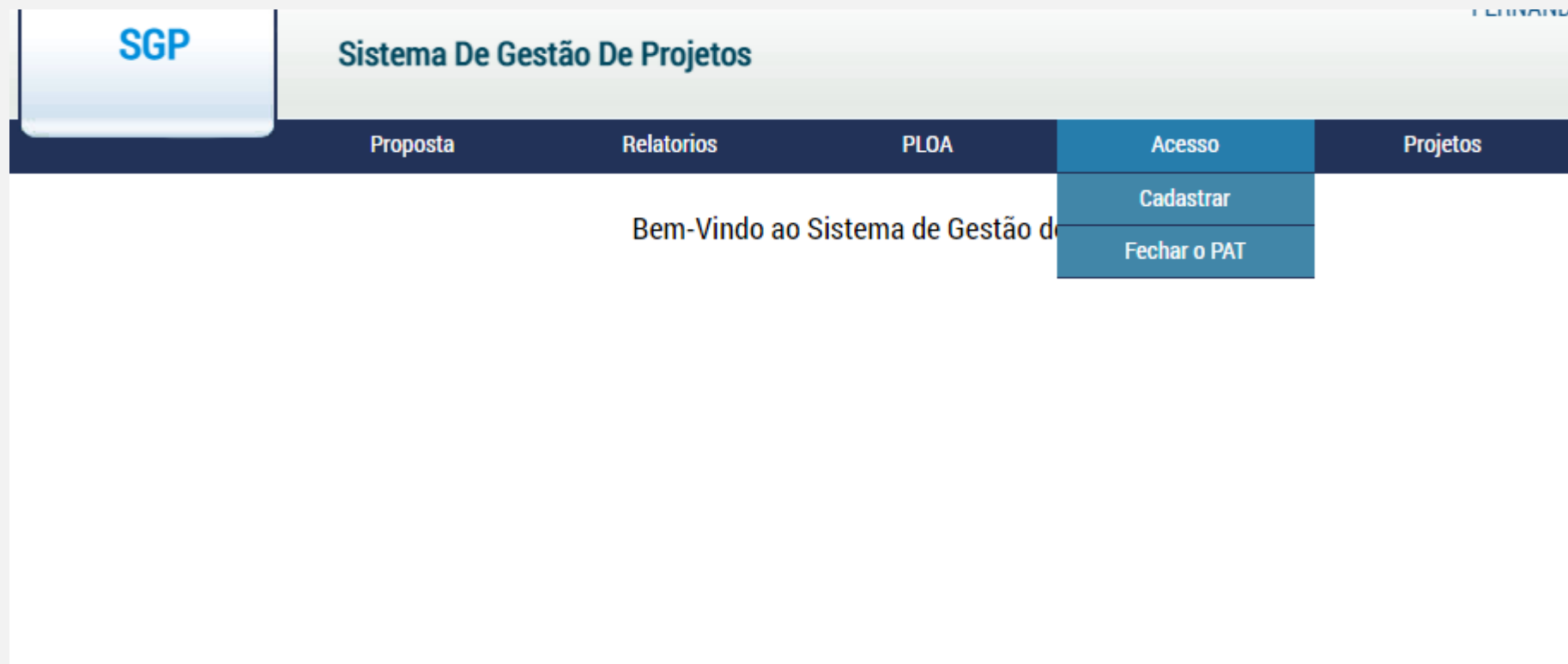
Ao posicionar o cursor sobre a opção **“Relatórios”** e clicar na opção **“Orçamento Compartilhado”**, abrirá as a seguinte tela abaixo:



The screenshot shows the SGP (Sistema De Gestão De Projetos) interface. The header includes the SGP logo and the system name. Below the header is a navigation bar with the following options: Proposta, Relatorios, Acesso, and Projetos. The main content area displays the title "Relatório de orçamento compartilhado" and a prominent blue button labeled "Gerar Relatório".

Ao clicar em **“Gerar Relatório”**, a opção irá gerar um relatório por Unidade Regional.

Ao posicionar o cursor sobre o menu **"Acesso"**, abrirá as opções para os campos serem preenchidos, conforme abaixo:



Proposta	Relatorios	PLOA	Acesso	Projetos
Bem-Vindo ao Sistema de Gestão de			Cadastrar	
			Fechar o PAT	

Cadastramento

Ao posicionar o cursor sobre o menu **Acesso**, abrirá opção **Cadastrar** para os campos a serem preenchidos, conforme abaixo:

FERNANDO GONCALVES RELV.

SGPSistema De Gestão De Projetos

Proposta Relatorios Acesso Projetos

Lista de usuários

Matrícula	Nome	Lotação
813427	ADOLFO BARBOSA DA SILVA	SUREG/GO
927457	ADRIANA DANTAS MEDEIROS	DIHAPI
805092	ALAN PEREIRA DA COSTA	SUREG/RE
636371	ALBERTO SANTOS MOREIRA JUNIOR	DIGEOB
922099	ALDA MARIA F ROSA DA SILVA	DIGEOP
754145	ALDERAN ANTONIO SOUZA	SUREG/BE
635413	ALESSANDRA ELISA BLASKOWSKI	DEREM
719048	ALESSANDRA MARCIA GOMES VILLAR	DERHU
929085	ALESSANDRA PACHECO C MOREIRA	DEGEO

O acesso cadastrar é de uso exclusivo da SUPLAN. Qualquer acesso que o usuário necessite utilizar fora da sua área de atuação (ação orçamentária) será autorizado pela SUPLAN, via e-mail para os seguintes colaboradores:

- 1) Fernando Fonseca – E-mail: fernando.fonseca@sgb.gov.br**
 - 2) Fernando Relvas - E-mail: fernando.relvas@sgb.gov.br**
 - 3) Sandra Fernandes – E-mail: sandra.silva@sgb.gov.br**
 - 4) Ana Claudia Accioly – E-Mail: ana.accioly@sgb.gov.br**
 - 5) Izabela Giffoni – E-Mail: izabela.giffoni@sgb.gov.br>**
 - 6) Ana Claudia Viero – E-Mail: ana.viero@sgb.gov.br**
 - 7) Emilia Mezavilla – E-mail: emilia.mezavilla@sgb.gov.br**
- Telefone: (21) - 2546-0469
- 2546-0246**

A aba “Projetos” encontra-se desativada para o preenchimento do PAT 2024.

GLOSSÁRIO
DEFINIÇÃO DOS TERMOS

Ação	É o instrumento de programação que contribui para atender ao objetivo de um Programa.
Centro de Custo	Código de 7 caracteres que identifica o Projeto ou Órgão. No caso de Projeto novo o aplicativo atribui um código do tipo Nxxx.xxx; os Projetos já cadastrados têm código 1xxx.xxx, 4xxx.xxx ou 5xxx.xxx e 6xxx.xxx, conforme definições do Sistema de Contabilidade.
Classificação	Campo necessário para que a proposta, quando for aprovado pela Diretoria, possa solicitar empenho no sistema SAE.
Data fim	Data do fim do Projeto/Apoio Operacional
Data início	Data do início do Projeto/Apoio Operacional
Elemento de Despesa	Classificação da despesa orçamentária que tem por finalidade identificar os objetos de gasto de cada despesa
Equipe Técnica	Recursos Humanos necessários para a execução dos Projetos/Atividades
Executor	Órgão responsável pela execução física do Projeto/Apoio Operacional
Indicadores Físicos da Produção	Indicador de produção que comporá a Linha de Atuação

GLOSSÁRIO
DEFINIÇÃO DOS TERMOS

Justificativa	Qual a importância desse Projeto
Localização	Principal Unidade da Federação onde o Projeto será realizado. Podem existir Projetos de abrangência Nacional e executados no Exterior
Nome da proposta	Nome do Projeto/Apoio Operacional ou Centro de Custo do órgão
Nome da proposta Resumido	Nome resumido do Projeto/Apoio Operacional
Objetivo	Texto explicativo dos objetivos do Projeto.

DEFINIÇÃO DOS TERMOS

GLOSSÁRIO

Programa	<i>É o instrumento de organização que articula um conjunto de ações suficientes para enfrentar um problema ou aproveitar uma oportunidade, devendo seu desempenho ser passível de aferição por indicadores coerentes com o objetivo estabelecido.</i>
Proponente	<i>Usuário que está preenchendo a proposta do PLOA</i>
PTRES	<i>Programa de Trabalho Resumido. Corresponde à codificação própria e resumida do Programa de Trabalho, de forma a facilitar e agilizar sua utilização, sobretudo quanto às consultas ao sistema informatizado de administração financeira, sendo a combinação de cada PT com a Unidade Orçamentária</i>

Responsável	Nome do responsável pelo Projeto
Resultados Esperados	Descrição dos principais produtos a serem gerados com a realização do Projeto
Saldo Custeio	Saldo de Custeio do PTRES que é deduzido à medida que o Custeio é preenchido
Saldo Disponível	Saldo da ação que é deduzido à medida que o sistema é preenchido
Saldo Investimento	Saldo de Investimento do PTRES que é deduzido à medida que o Investimento é preenchido
Supervisor	Órgão responsável pelo Projeto
Valor do PTRES	É o mesmo valor da ação orçamentária quando a mesma não tem subdivisões. No caso de haver subdivisões, é o valor específico de cada subdivisão.

TABELA COM PROGRAMA/AÇÃO/LINHA DE ATUAÇÃO/PRODUTO

PROGRAMA DE GOVERNO	Ação Orçamentária (Responsável)	Produto das Linhas de Atuação			
		Linhas de Atuação	Produto	Unidade de Medida	Produção Física
2321 - Programa Água em Qualidade e Quantidade para sempre	2397 - Levantamentos e Estudos Integrados em Recursos Hídricos para Gestão e Ampliação da Oferta Hídrica (DEHID)	0004 - Levantamento Hidrogeológico Básico	Poço Monitorado	Unidade	500
		0005 - Gestão da Informação Hidrogeológica	Poço Cadastrado	Unidade	12.000
		0006 - Pesquisa, Estudo e Cartografia Hidrogeológica	Publicação Disponibilizada	Unidade	4
		0008 - Levantamento e Estudos Hidrogeológicos em Parceria (Convênios) para Gestão Integrada dos Recursos Hídricos	Publicação Disponibilizada	unidade	6
		0009 - Levantamento, Estudo e Pesquisa Hidrometeorológica	Publicação Disponibilizada	unidade	1
		000A - Capacitação em Recursos Hídricos	Certificados emitidos	unidade	10
		0000 - Apoio Operacional a Projetos (Despesa Diversas)	---	---	---
2318 - Programa Gestão de Riscos e Desastres	20L9 - Levantamentos, Estudos, Previsão e Alerta de Eventos Hidrológicos Críticos (DEHID)	0003 - Previsão e Alerta de Eventos Hidrológicos Críticos	Município Beneficiado	Unidade	85
		0004 - Pesquisas e Estudos Hidrológicos	Publicação Disponibilizada	Unidade	23
		0005 - Levantamentos Hidrometeorológicos (fonte 1081)	Publicação Disponibilizada	Unidade	12
		0000 - Apoio Operacional a Projetos (Despesa Diversas)	---	---	---

TABELA COM PROGRAMA/AÇÃO/LINHA DE ATUAÇÃO/PRODUTO

PROGRAMA DE GOVERNO	Ação Orçamentária (Responsável)	Produto das Linhas de Atuação			
		Linhas de Atuação	Produto	Unidade de Medida	Produção Física
0032 - Programa de Gestão e Manutenção do Poder Executivo	125F - Recuperação Ambiental da Bacia Carbonífera de Santa Catarina (DEGET)	000G - Monitoramento Ambiental	Produto Disponibilizado	Unidade	10
		000H - Recuperação Ambiental Carbonífera Treviso S/A	Relatório Técnico Emitido	unidade	10
		000I - Recuperação Ambiental Carbonífera Criciúma S/A)	Relatório Técnico Emitido	unidade	-
		0000 - Apoio Operacional a Projetos (Despesa Diversas)	---	---	-
2318 - Programa Gestão de Riscos e Desastres	20LA - Mapeamentos voltados para a Prevenção de Desastres (DEGET)	0001 - Capacitação para Percepção de Risco e Prevenção de Desastre	Certificado Emitido	Unidade	100
		0002 - Cartografia de Risco Geológico	Mapeamento Realizado	Unidade	75
		0003 - Cartografia de Suscetibilidade a Movimentos de Massa e Inundação	Mapeamento Realizado	Unidade	40
		0004 - Cartografia de Perigo Geológico	Mapeamento Realizado	Unidade	3
		0005 - Cartografia Geotécnica de aptidão à Urbanização	Mapeamento Realizado	Unidade	3
		0000 - Apoio Operacional a Projetos (Despesa Diversas)	---	---	-
3102 - Programa Mineração Segura e Sustentável	2D62 - Levantamentos Geológico-Ambientais aplicados ao Ordenamento Territorial (DEGET)	0001 - Geologia Meio Ambiente e Saúde	Produto Disponibilizado	Unidade	3
		0002 - Levantamentos da Geodiversidade	Produto Disponibilizado	Unidade	5
		0004 - Levantamentos Geomorfológicos	Produto Disponibilizado	Unidade	73
		0000 - Apoio Operacional a Projetos (Despesa Diversas)	---	---	-

TABELA COM PROGRAMA/AÇÃO/LINHA DE ATUAÇÃO/PRODUTO

PROGRAMA DE GOVERNO	Ação Orçamentária (Responsável)	Produto das Linhas de Atuação			
		Linhas de Atuação	Produto	Unidade de Medida	Produção Física
3102 - Programa: Mineração Segura e Sustentável	213Y - Mapeamento Geológico do Brasil (DEGEO)	0005 - Mapeamento Geológico Básico	Área Levantada	Km ² (quilômetro quadrado)	81.000
		0006 - Integração Geológica e Geofísica	Área Levantada	Unidade	164
		0007 - Geração de Bases de Dados Geológicos	Publicação Disponibilizada	Unidade	42
		0009 - Levantamentos Aerogeofísicos	Área Levantada	Km ² (quilômetro quadrado)	
		000A - Levantamentos Geoquímicos	Área Levantada	Km ² (quilômetro quadrado)	69.000
		000B - Inventário do Patrimônio Geológico	Inventário Realizado	Unidade	1
		0000 - Apoio Operacional a Projetos (Despesa Diversas)	---	---	
3102- Programa: Mineração Segura e Sustentável	2399 - Avaliação dos Recursos Minerais do Brasil (DEREM)	0001 - Gestão de Ativos Minerais	Área Avaliada	Unidade	4
		0002 - Avaliação do Potencial das Províncias Minerais e Novas Fronteiras Exploratórias	Área Avaliada	Unidade	11
		0003 - Minerais Estratégicos para Segurança Alimentar	Área Avaliada	Unidade	4
		0004 - Rochas e Minerais Industriais	Área Avaliada	Unidade	1
		0006 - Inteligência Mineral	Área Avaliada	Unidade	2
		0007 - Minerais Estratégicos para a Transição Energética	Área Avaliada	Unidade	8
		0008 - Minerais Nucleares	Área Avaliada	Unidade	2
		0000 - Apoio Operacional a Projetos (Despesa Diversas)	---	---	---

TABELA COM PROGRAMA/AÇÃO/LINHA DE ATUAÇÃO/PRODUTO

PROGRAMA DE GOVERNO	Ação Orçamentária (Responsável)	Produto das Linhas de Atuação			
		Linhas de Atuação	Produto	Unidade de Medida	Produção Física
6113 - Programa: Oceano, Zona Costeira e Antártica	20LC - Geologia do Espaço Marinho e Costeiro (DIGEOM)	0001 - Plataforma Continental Jurídica Brasileira - Águas Profundas	Área Levantada	Unidade	2
		0002 - Plataforma Continental Jurídica Brasileira - Águas Rasas	Área Levantada	Unidade	1
		0003 - Áreas Oceânicas Internacionais	Área Levantada	Unidade	1
		0000 - Apoio Operacional a Projetos (Despesa Diversas)	----	---	
3102 - Programa Mineração Segura e Sustentável	2B51 - Gestão e Disseminação da Informação Geocientífica	0001 - Tecnologia da Informação e Comunicação (DIINFO)	Sistema de Informação Disponibilizado	unidade	42
		0004 - Rede de Bibliotecas do SGB-CPRM (DIDOTE)	Acervo Preservado/Disponibilizado	Unidade	1.000
		0005 - Geoprocessamento e Cartografia (DICART e DIGEOP)	Sistema de Informações Geográficas Desenvolvido	Unidade	170
		0006 - Mediação Geocientífica (DERID)	Produto/Serviço Fornecido	Unidade	204
		0007 - Museu de Ciências da Terra	Acervo preservado/disponibilizado	Unidade	24.000
		0008 - Rede de Litotecas do SGB/CPRM (Rede de Litotecas)	Acervo preservado/disponibilizado	Unidade	53.000
3102 - Programa Mineração Segura e Sustentável	212H - Manutenção de Contrato de Gestão com Organizações Sociais (Lei nº 9.637, de 15 de maio de 1998) - (DEINF)	0001 - Operação e Desenvolvimento da Internet na Associação Rede Nacional de Ensino e Pesquisa - RNP - OS	Serviço Implantado	Unidade	15
3102 - Programa Mineração Segura e Sustentável	2B53 - Produção Laboratorial de Análises Mineraiis - Rede LAMIN (DEPAT)	Produção Laboratorial de Análises Mineraiis - LAMIN	Análise Realizada	Unidade	140.000

